









Dane lokalizacyjne		
Nr działki ewidencyjnej		698
Nr i nazwa obrębu ewidencyjnego		0003 Buczek
Nr i nazwa jednostki ewidencyjnej		100706_2 Poświętne
Nazwa powiatu		Opoczyński
Nazwa województwa		Łódzkie
Wykaz urządzeń elektroenergetycznych		
Lp.	Nazwa infrastruktury elektroenergetycznej	Długość/ilość
1	Rozbiórka stanowiska słupowego nN	1 szt.
2	Rozbiórka sieci napowietrznej nN	40,5m; 2,7m; 1,5m
3	Rozbiórka przyłącza napowietrzego nN	1,1m
Zestawienie powierzchni		
Powierzchnia gruntu przewidziana do zajęcia na czas wykonywania robót		249,1m ²
<div><div></div><div><div>Dokument podpisany elektronicznie przez:</div><div>Ewa Jaciubek</div><div>Data podpisu:</div><div>2026.03.05 13:03:35.</div></div></div>		
Legenda:		
	Granica działki	
	Powierzchnia gruntu przewidziana do zajęcia na czas wykonywania robót	
	Istniejące urządzenia elektroenergetyczne przeznaczone do rozbiórki	
	Istniejące urządzenia elektroenergetyczne	
	Opis rozbieranej infrastruktury	
	Oznaczenie numerów działek biorących udział w inwestycji	
Inwestor:		
PGE Dystrybucja S.A. 20-340 Lublin, ul. Garbarska 21A		
Jednostka projektowa:		
AZAKO Sp. z o.o., Dzielna 32dB, 26-300 Opoczno		
Nazwa i adres obiektu:		
Przebudowa sieci SN i nN w m. Podlesie-Buczek gm. Poświętne		
Stadium:	Nr projektu:	Nr zlecenia:
Uzgodnienie	S.PTM.240066.P	UMJ/DYS/OLD/RU/07493/2024/WY
Projektował:	Nr uprawnień:	Podpis:
Paweł Kowalczyk	LOD/1927/POOE/12	
Asystował:	Nr uprawnień:	Podpis:
Julia Dąbrowska		
Nazwa rysunku:		Data:
Plan usytuowania urządzeń elektroen.		09.2025
Określenie powierzchni		Skala:
		1:500
		Nr rysunku:
		E-01
		Nr strony: